

The 28th Asian Conference on Remote Sensing 2007

ศูนย์ภูมิภาคเทคโนโลยีอวกาศและภูมิสารสนเทศ ภาคเหนือตอนล่าง มหาวิทยาลัยนเรศวรได้เข้าร่วมงานประชุมเชิงวิชาการ The 28th Asian Conference on Remote Sensing ประจำปี 2007 หรือ ACRS 2007 ซึ่งจัดขึ้นระหว่างวันที่ 12-16 พฤศจิกายน พ.ศ.2550 ณ อาคาร Putra World Trade Center (PWTC) กรุงกัวลาลัมเปอร์ ประเทศมาเลเซีย โดยงานประชุมดังกล่าวมีเจ้าภาพร่วม 3 หน่วยงาน ประกอบด้วย Ministry of Science, Technology and Innovation : MOSTI, Malaysian Centre for Remote Sensing : MACRES ประเทศมาเลเซีย, และ Asian Association on Remote Sensing : AARS ประเทศญี่ปุ่น

การจัดงาน ACRS 2007 ในครั้งที่ 28 นี้ มีผู้เข้าร่วมงานจำนวนทั้งสิ้น 841 คน จาก 37 ประเทศ (รวมประเทศเจ้าภาพมาเลเซีย) มีงานวิจัยที่นำเสนอทั้งสิ้นจำนวน 329 ผลงานใน 28 สาขาวิชา ซึ่งแบ่งเป็นผลงานที่นำเสนอในภาคบรรยาย จำนวน 250 ผลงาน และเป็นโปสเตอร์วิชาการ จำนวน 79 โปสเตอร์ โดยมีผู้บริหาร คณะทำงาน คณะกรรมการที่ปรึกษา ผู้ทรงคุณวุฒิและเจ้าหน้าที่ของศูนย์ภูมิภาคเทคโนโลยีอวกาศและภูมิสารสนเทศ ภาคเหนือตอนล่าง มหาวิทยาลัยนเรศวร จำนวน 18 คน

ศูนย์ภูมิภาคเทคโนโลยีอวกาศและภูมิสารสนเทศ ภาคเหนือตอนล่าง มหาวิทยาลัยนเรศวร เข้าร่วมงานครั้งนี้ โดยเสนอผลงานภาคบรรยาย (Oral Presentation) จำนวน 3 เรื่อง Rice Yield Potential From SPORT-5 โดย ผศ.ดร.สิริรัตน์ แสนยงค์, Application of High Resolution Satellite Image for Landuses Mapping and Flood Extent Delineation in THAILAND: UPPER PASAK RIVER BASIN,PHETCHABUN โดย ผศ.ดร.สมบัติ ชื่นชูกลิ่น, Application of ortho-photo and SPOT-5 image for land use and land cover mapping in Phetchaburi province โดย นายดำรง บุญประดับกุล และเป็นการนำเสนอผลงานด้วยโปสเตอร์ (Poster Presentation) จำนวน 1 เรื่อง Implementation of High Resolution Satellite Image for Agricultural Land Use Mapping and Planning of Retention Pond in THAILAND : YOM RIVER BASIN,SUKHOTHAI โดย ผศ.ดร.อุตมพร แผงนคร



ประธานเปิดงาน The 28th Asian Conference on Remote Sensing 2007



ผู้บริหาร คณะทำงาน คณะกรรมการที่ปรึกษา ผู้ทรงคุณวุฒิและเจ้าหน้าที่ของศูนย์ภูมิภาคเทคโนโลยีอวกาศ ภาคเหนือตอนล่าง มหาวิทยาลัยนเรศวร



ผศ.ดร.สิริรัตน์ แสนยงค์ ผู้อำนวยการศูนย์ภูมิภาคเทคโนโลยีอวกาศฯ นำเสนอผลงานภาคบรรยาย (Oral Presentation)เรื่อง Rice Yield Potential From SPORT-5



การแสดงของเจ้าหน้าที่สำนักงานพัฒนาเทคโนโลยีอวกาศ และภูมิสารสนเทศ (องค์การมหาชน)

โครงการวันสารสนเทศภูมิศาสตร์นานาชาติ (GIS DAY 2007)

เมื่อวันที่ 14 พฤศจิกายน พ.ศ.2550 รองศาสตราจารย์ ดร.มาฆะสิริ เชาวกุล ตำแหน่งกรรมการคณะทำงานศูนย์ภูมิภาคเทคโนโลยีอวกาศและภูมิสารสนเทศ ภาคเหนือตอนล่าง มหาวิทยาลัยนเรศวร และ ดร.พรพรรณ จันทร์แดง ผู้ช่วยผู้อำนวยการฝ่ายบริหาร มหาวิทยาลัยนเรศวร พะเยา เป็นประธานเปิดงานวันสารสนเทศภูมิศาสตร์นานาชาติ (GIS DAY 2007) โดยศูนย์ภูมิภาคเทคโนโลยีอวกาศและภูมิสารสนเทศ ภาคเหนือตอนล่าง มหาวิทยาลัยนเรศวร ได้รับการสนับสนุนให้ดำเนินการจัดกิจกรรมโครงการวันสารสนเทศภูมิศาสตร์นานาชาติ (GIS DAY 2007) จาก บริษัท อีเอสอาร์ไอ (ประเทศไทย) จำกัด

วัตถุประสงค์เพื่อเป็นการเผยแพร่และเสริมสร้างความรู้ในด้านเทคโนโลยีสารสนเทศทางภูมิศาสตร์ ให้แก่นักเรียน เพื่อให้นักเรียนทราบถึงแนวทางในการที่จะนำเทคโนโลยีอวกาศและภูมิสารสนเทศไปใช้ประโยชน์ในด้านต่างๆได้ และเพื่อสนับสนุนให้นักเรียนได้เรียนรู้และกระตุ้นให้เกิดความสนใจทางด้านเทคโนโลยีอวกาศฯ ซึ่งจะส่งผลต่อการศึกษาต่อในระดับที่สูงขึ้นและเป็นแนวทางในการตัดสินใจในการศึกษาต่อไปในอนาคต



รองศาสตราจารย์ ดร.มาฆะสิริ เชาวกุล ประธานพิธีเปิดงาน GIS DAY 2007



ประธานกล่าวเปิดงาน GIS DAY 2007



นายสวีรินทร์ ฤกษ์อยู่สุข วิทยากร




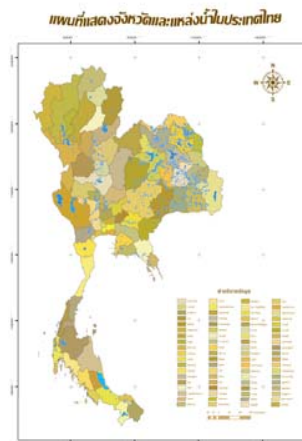
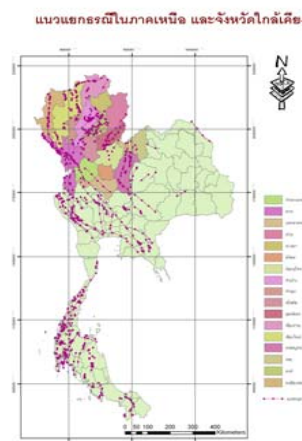
วิทยากร บรรยาย เรื่อง "ความหมายและความสำคัญของระบบสารสนเทศภูมิศาสตร์"



ภาพบรรยากาศระหว่างการสัมมนา



ภาพบรรยากาศระหว่างการแข่งขันตอบปัญหาชิงรางวัล



ภาพประกวดการออกแบบแผนที่ของนักเรียน

หน่วยให้บริการเคลื่อนที่เพื่อสุขภาพและอาชีพประชาชน ครั้งที่ 11/2550 ตำบลน้ำไคร้ อำเภอน้ำปาด จังหวัดอุตรดิตถ์



เมื่อวันที่ 17- 18 พฤศจิกายน 2550 ศูนย์ภูมิภาคเทคโนโลยีอวกาศและภูมิสารสนเทศ ภาคเหนือตอนล่าง ได้ออกหน่วยให้บริการเคลื่อนที่เพื่อสุขภาพ และอาชีพของประชาชน ครั้งที่ 11/2550 ณ โรงเรียนชุมชนบ้านนากล่า ตำบลน้ำไคร้ อำเภอน้ำปาด จังหวัดอุตรดิตถ์ โดยในการออกหน่วยครั้งนี้ เจ้าหน้าที่ของศูนย์ภูมิภาคเทคโนโลยีอวกาศฯ อบรมให้ความรู้แก่อาจารย์และนักเรียนในเรื่องการนำข้อมูลภูมิสารสนเทศมาประยุกต์ใช้งานโปรแกรมการสร้างภาพ 3 มิติ โดยในภาคปฏิบัติ อบรมเรื่องการใช้โปรแกรมการประยุกต์ใช้แบบจำลอง 3 มิติ(3D Sketch Up) ให้แก่นักเรียน เพื่อฝึกทักษะการออกแบบและประยุกต์ใช้ข้อมูลภูมิสารสนเทศ ศูนย์ภูมิภาคเทคโนโลยีอวกาศ และภูมิสารสนเทศ ภาคเหนือตอนล่าง ได้มอบแผ่นโปรแกรมโปรแกรมประยุกต์ใช้แบบจำลองสามมิติให้แก่อาจารย์และนักเรียน เพื่อใช้ประโยชน์ต่อไป

ข่าวประชาสัมพันธ์

หน่วยให้บริการเคลื่อนที่เพื่อสุขภาพและอาชีพประชาชน ครั้งที่ 12/2550 ตำบลวังท่าดี อำเภอนองไผ่ จังหวัดเพชรบูรณ์



ศูนย์ภูมิภาคเทคโนโลยีอวกาศและภูมิสารสนเทศ ภาคเหนือตอนล่าง มหาวิทยาลัยนเรศวร ร่วมกับสถาบันบริหารงานวิจัยและพัฒนา (IRDA) จะออกให้บริการเคลื่อนที่เพื่อสุขภาพและอาชีพของประชาชน ครั้งที่ 12/2550 ในระหว่างวันที่ 15- 16 ธันวาคม 2550 ณ โรงเรียนบ้านกลาง ตำบลวังท่าดี อำเภอนองไผ่ จังหวัดเพชรบูรณ์โดยการออกให้บริการเคลื่อนที่ในครั้งนี้ ทางศูนย์ภูมิภาคเทคโนโลยีอวกาศและภูมิสารสนเทศ ภาคเหนือตอนล่าง จัดอบรมให้ความรู้ระบบภูมิสารสนเทศเบื้องต้นและ ความรู้เกี่ยวกับดาวเทียมธีออส (ดาวเทียมสำรวจทรัพยากรธรรมชาติ ดวงแรกของประเทศไทย) ให้แก่นักเรียน เพื่อให้นักเรียนตระหนักถึงความสำคัญของการพัฒนาการใช้ข้อมูลดาวเทียมธีออส

โครงการค่ายเยาวชน เทคโนโลยีอวกาศและภูมิสารสนเทศ



ขอเชิญเข้าร่วมโครงการค่ายเยาวชน เทคโนโลยีอวกาศและภูมิสารสนเทศ ในระหว่างวันที่ 20-22 ธันวาคม 2550 ณ สนามกีฬา 700 ปี จังหวัดเชียงใหม่ จัดขึ้นโดยศูนย์ภูมิภาคฯ ภาคเหนือ ร่วมกับ สทอภ.และ สาขาวิชาเทคโนโลยีภูมิสารสนเทศ มหาวิทยาลัยพาร์อิสเทอร์น โดยภายในงานได้จัดกิจกรรมและเรียนรู้กระบวนการทางเทคโนโลยีอวกาศและภูมิสารสนเทศด้วยวิธีการง่ายๆ และลงมือปฏิบัติด้วยตนเอง โดยมุ่งเน้นให้เกิดการเรียนรู้จากการปฏิบัติจริง (Learning by Doing)

- | | |
|-----------------------|--|
| คณะผู้จัดทำ ที่ปรึกษา | ผู้ช่วยศาสตราจารย์ วิชาญ อมรากุล |
| บรรณาธิการ | ผู้ช่วยศาสตราจารย์ ดร.ศิริรัตน์ แสนยงค์ |
| กองบรรณาธิการ | ผู้ช่วยศาสตราจารย์ ดร.ศิริรัตน์ แสนยงค์ ผู้ช่วยศาสตราจารย์ กิริมย์ อ่อนเส็ง และ คุณอนุชิตา ธนานุศักดิ์ |



จดหมายข่าวศูนย์ภูมิภาคฯ ปีที่ 3 ฉบับที่ 2 ประจำเดือน พฤศจิกายน 2550
 ศูนย์ภูมิภาคเทคโนโลยีอวกาศและภูมิสารสนเทศภาคเหนือตอนล่าง มหาวิทยาลัยนเรศวร
 อาคารศูนย์บริการเทคโนโลยีสารสนเทศและการสื่อสาร (CITCOMS) ชั้น 3 ตำบลท่าโพธิ์ อำเภอเมือง
 จังหวัดพิษณุโลก 65000
 โทรศัพท์ 0-5526-1000-4 ต่อ 1572, 1551 โทรสาร ต่อ 1572
<http://www.cgistn.nu.ac.th> , E-mail : cgistnu@yahoo.com, cgistnu@hotmail.com



การประชุมวิชาการ “การแผนที่และภูมิสารสนเทศแห่งชาติ ประจำปี 2550”

ผศ.วิชาญ อมรากุล ผู้อำนวยการ ดร.ศิริรัตน์ แสนยงค์ รองผู้อำนวยการฝ่ายบริหาร และเจ้าหน้าที่ ศูนย์ภูมิภาคเทคโนโลยีอวกาศและภูมิสารสนเทศ ภาคเหนือตอนล่าง มหาวิทยาลัยนเรศวรเข้าร่วม การประชุมวิชาการ การแผนที่และภูมิสารสนเทศแห่งชาติ ประจำปี 2550 เรื่อง ธีออส...ดาวเทียมของไทยสู่อวกาศ ระหว่างวันที่ 28 พฤศจิกายน ถึง 1 ธันวาคม พ.ศ.2550 ณ ห้องคอนเวนชันฮอลล์ โรงแรมแอมบาสซาเดอร์ กรุงเทพฯ

โดยวันที่ 28 พฤศจิกายน พ.ศ.2550 ฯพณฯ ศาสตราจารย์ ดร.ยงยุทธ ยุทธวงศ์ รัฐมนตรีว่าการกระทรวงวิทยาศาสตร์และเทคโนโลยี เป็นประธานเปิดการประชุม และ ดร.ธงชัย จารุพัฒน์ ผู้อำนวยการสำนักงานพัฒนาเทคโนโลยีอวกาศและภูมิสารสนเทศ กล่าวรายงานการประชุม การประชุมดังกล่าวมีวัตถุประสงค์เพื่อให้รู้ถึงความก้าวหน้าของเทคโนโลยีอวกาศและภูมิสารสนเทศ รวมทั้งดาวเทียมธีออส ดาวเทียมสำรวจทรัพยากรดวงแรกของไทย ซึ่งจะขึ้นสู่อวกาศในเดือนมกราคม พ.ศ.2551 ตลอดจนแลกเปลี่ยนความรู้และประสบการณ์ในการนำเทคโนโลยีภูมิสารสนเทศไปใช้ประโยชน์ในหลายสาขา และส่งเสริมการนำเสนอผลงานของนักวิชาการ นักวิจัย นักศึกษา ด้านการประยุกต์ใช้เทคโนโลยีภูมิสารสนเทศ ทั้งนี้ มีผู้เข้าร่วมประชุมจำนวน 720 คน จากหน่วยงานภาครัฐ เอกชน และสถาบันการศึกษา

